

Beschrijving wandeling

Ook Bilzen heeft het: reliëf, kleigronden en een rijk verleden. Dé basisingrediënten voor een holle weg. En waar kan je beter de holle wegen van Bilzen ontdekken dan in de omgeving van de **landcommanderij van Alden Biesen?** **1**

Vertrekken doe je op de parking. Wandel richting ingang kasteel en neem het paadje tegenover de toegangspoort. Deze voetweg voert je langs oude houtkanten en fruitbomen tot aan een rietvijver. Links van je loopt er een houten vlonder over de vijver. Je loopt echter rechtdoor het bospaadje in. Dit pad is ook bewegwijzerd met een oranje kruisje.

Het is hier vaak modderig door het vele kwelwater dat uit de naastliggende heuvels komt. Niet zo prettig voor ons, maar een zegen voor de natuur. Moerasvegetaties en broekbossen zorgen voor een uniek biotoop. Via enkele trappen gaat het terug omhoog en draai je rechtsaf, met aan je rechterzijde een talud met een oude **meidoornhaag** **2**.

Als je op het kruispunt links de veldweg neemt, duik je zo een **holle weg** in **3**. De steile bermen worden vastgehouden door oude essen die eeuwenlang als **hakhout** **4** beheerd zijn. De berm aan de overzijde baadt in het zonlicht en staat vol met bloemen, grassen en mossen. Die variatie tussen licht, donker, droog en nat is typisch voor holle wegen en zorgt voor een hoge natuurwaarde.

De weg slingert verder door de weilanden en voert je dwars door een gemengde hoogstamboomgaard. Na enige tijd kom je aan een splitsing waar je rechts moet, nog steeds de oranje pijltjes volgend. Even verderop hoor je het gekabbel van de Demer al. Op de plaats waar nu een klein watervalletje is, stond ooit de **Motmolen** **5**.



Als je de oranje pijltjes blijft volgen, loodst een vlonderpad je moeiteloos doorheen het natuurgebied van de Demervallei. Uiteindelijk draai je rechts de verharde weg op en wandel je omhoog, de vallei uit. Helemaal bovenaan deze weg staat een rustbank met een uitgestrekt zicht op de Demervallei. Sla rechtsaf en hou de pijltjes in het oog. Na ongeveer honderd meter ga je rechts het draaimolentje door.

Nu volg je circa een kilometer lang de oranje pijltjes. Zij brengen je via het gehucht Reek en over enkele oude wegetjes tot in de **Kastanjedreef** **6**. Uiteindelijk kom je uit op de zevensprong. Enkele populieren geven aan waar ooit de populierendreef was. Het **Apostelhuis** **7** was vroeger de toegangspoort van het kasteel. Vandaag zijn er een taverne en een natuureducatief centrum in gevestigd.

Zet je tocht verder via de Olmendreef of Keibergweg, waar je nu een tijd lang de blauwe bordjes volgt. De weg loopt steeds meer bergaf en al snel kom je in een soort tunnel. Het zijn de met sleedoorn begroeide bermen van deze holle weg die zorgen voor een unieke ervaring.

Als je onderaan rechts afslaaf, kom je pas echt in een indrukwekkende **holle weg** **8**. Knoestige knobomen, statige hakhoutstoven en oude hagen wisselen elkaar in sneltempo af. Enkele hollen en hoopjes zand verraden de aanwezigheid van de das. De beschutting van de holle weg en het voedsel uit de omringende hoogstamboomgaarden zorgen ervoor dat hij zich hier prima thuis voelt.


Volg de blauwe pijltjes tot je opnieuw rechts moet afslaan. Dit pad brengt je tot aan een kerkhof. Hier verlaat je de blauwe route en volg je rechtdoor. Deze weg – Kamp genaamd – geeft uit op de centrale dreef van het domein Alden Biesen, de **Maastrichterallee** **9**. Als je linksaf slaaf en de dreef afloopt kom je zo terug aan het vertrekpunt.

Wil je de landcommanderij of de omgeving wat beter leren kennen? Loop dan even langs in het vernieuwde bezoekerscentrum | Alden Biesen-Bilzen op het buitenhof.



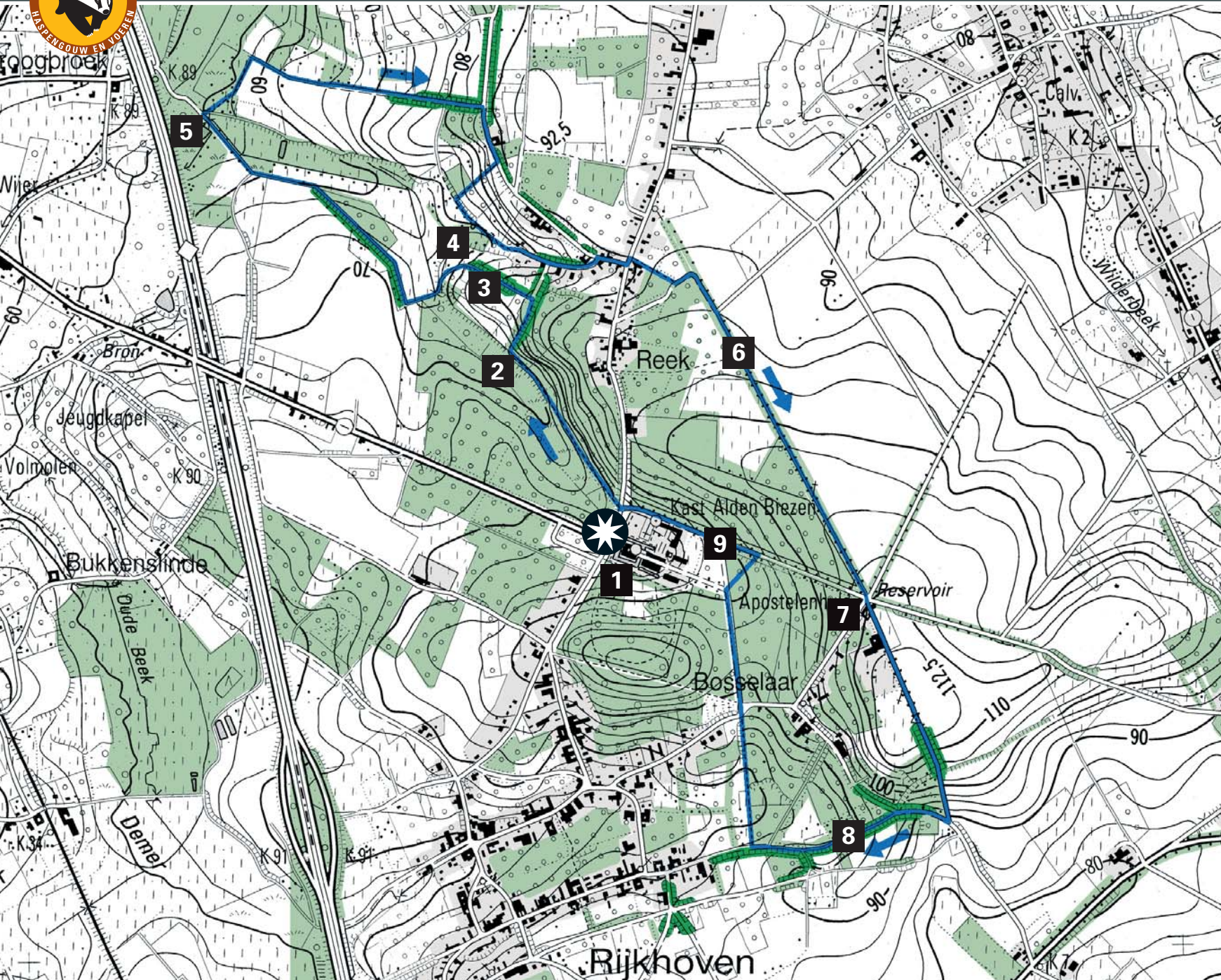
Holle wegen-wandeling

Route Rijkhoven (Bilzen)

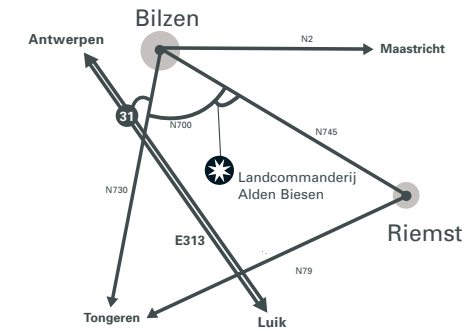


Project met financiële steun van de Europese Unie





Start wandeling
 Parking
 Landcommanderij Alden Biesen
 Kasteelstraat 6
 3740 Bilzen (Rijkhoven)



Lengte wandeling 6,5 km
 Holle weg
 Bewegwijzing
 Rolstoel / Buggy Niet geschikt
 Aangepast schoeisel Aangeraden

