

Beschrijving wandeling

Vanuit de **Clems hoeve** loop je rechts richting Berg-dorp. Op het kruispunt ga je eerst linksaf en direct daarna rechts de Bergerstraat in.

1 Het gaat nu bergop tot aan de **Sint-Martinuskerk** in Berg. De dorpel van deze kerk ligt op 126 meter boven zeeniveau. Ze is gebouwd op een oude heidense cultusplaats en is een baken voor de hele omgeving. Blijf rechtdoor de Bergerstraat volgen tot aan de kruising met een onverharde veldweg.

Ga die onverharde weg links naar beneden. **2** Vanhier uit heb je een **prachtig zicht op Berg** met de boomgaarden, hagen en weilanden rondom de kerk. Enkele meters voor de Steenweg neem je links het smalle pad achter de huizen door. Op het einde kom je aan de Kerksteeg. **3**

Neem links en ga tot op de Godensteinstraat. Op de Godensteinstraat ga je naar rechts en na zo'n 100 meter ga je op het kruispunt naar links de Sint-Martensstraat op. Na enkele meters draai je rechts de Gousbeemdstraat op.

Na ruim 100 meter neem je aan je rechterzijde de veldweg omhoog. Je wandelt nu over de **Galgeberg**, zo genoemd omdat de stadsmagistraat hier tot begin 18^e eeuw misdadigers liet opknopen. **4**

Op het einde van de veldweg ga je links. Wandel rechtdoor de **holle weg** in **5**. Probeer je voor te stellen hoe vele eeuwen lang hier mensen te voet of met paard en kar de heuvel op en afgingen, hoe er bij elke regenbui losgewoelde aarde naar beneden werd gevoerd en hoe stilaan de weg dieper en dieper kwam te liggen...

Blijf rechtdoor gaan. **6** Nu kom je in een holle weg die heel wat dieper, breder en meer bebost is dan de vorige. Hier is er veel klimop en vind je hakhoutstronken van es. Wie goed kijkt, ontdekt een **zeldzame witte knot-abeel** (*Populus alba*).

Aan het einde ga je links de Gulden-Bodemweg op. Op de Y-splitsing hou je rechts aan, de Peuskensstraat in **7**. Hier zie je nog enkele **typische Haspengouwse vierkantshoeves**.

Aan het kruispunt gekomen, ga je rechts de Noenelderdenstraat in. Na ongeveer 80 meter neem je links de onverharde weg, het veld in. De weg slingert nu langs relicten van hoogstamboomgaarden, akkers en populieraanplantingen. Dit gebied is één van de **brongebieden van de Demer**. Geniet van het landschap, maar vergeet niet het smalle pad aan je linkerzijde in te slaan!

Nu wandel je een hele poos evenwijdig met de **Halverwegbeek**. Links van je is er een steile talud, gevormd door de Halverwegbeek. In principe kan je dit beschouwen als een holle weg met een enkele talud. **8**


Volg het smalle – en vaak erg modderige – pad tot op de grote weg. Rechts ga je weer richting Berg centrum. Na 200 meter zie je rechts een weggetje het veld in lopen. Hier ligt nog een mooie holle weg **9**. Maar deze wandeling gaat er niet doorheen! De ruilverkaveling heeft er destijds immers voor gezorgd dat hij doodloopt op een akker. Nefast voor de recreant, maar een **oase van rust voor plant en dier**. Je moet maar eens gaan kijken, gegarandeerd dat je nog wat dieren ziet wegvluchten.

Loop verder richting Berg tot je aan een begraafplaats komt. Neem het weggetje recht omhoog en na 200 meter sla je opnieuw links af. Voor je ligt de Clems hoeve. Daar kan je nog genieten van een heerlijk **hoeve-ijsje**.



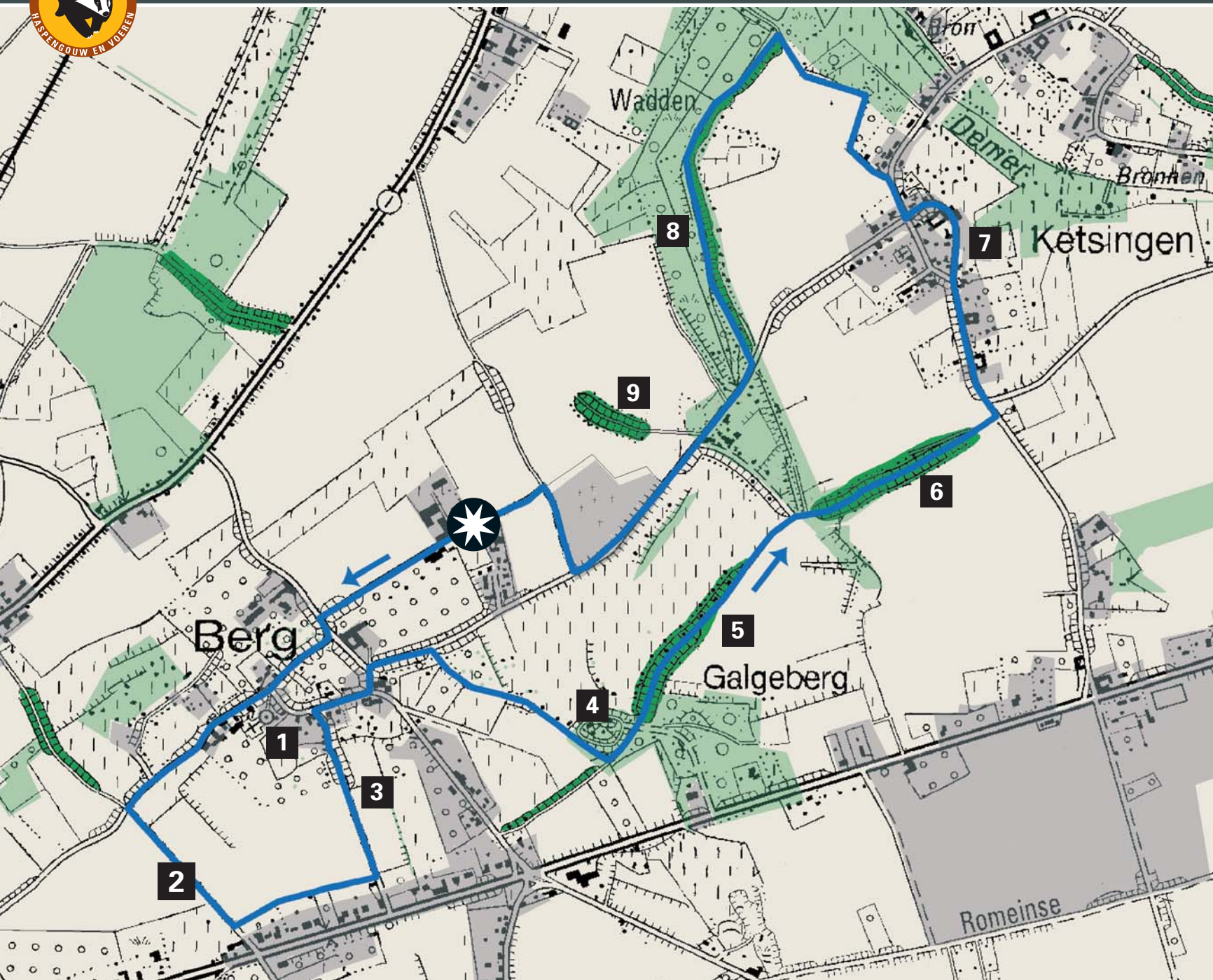
Holle wegen-wandeling

Route Berg (Tongeren)

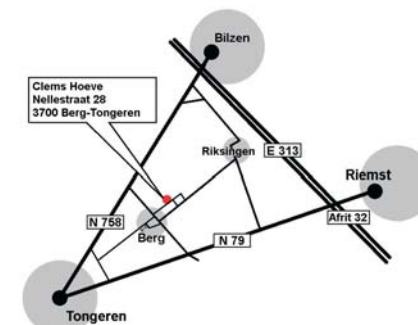


Project met financiële steun van de Europese Unie





Start wandeling
 Clemshoeve
 Nellestraat 28
 3700 Berg – Tongeren
 (www.clemshoeveijs.be)



Lengte wandeling 6 km

Holle weg

Bewegwijzering Geen

Aangepast schoeisel Aangeraden

